

# Príprava aktualizácie Klimatického akčného plánu 2020-2030 pre MČ Bratislava-Karlova Ves

Lenka Nemcová, referát riadenia projektov, MČ Bratislava – Karlova Ves

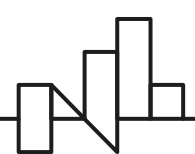

Záverečná konferencia projektu MITADAPT: Nízkouhlíková Bratislava-Karlova Ves odolná voči zmene klímy - adaptačné a mjtigačné opatrenia  
10. apríl 2024, MiÚ MČ Bratislava Karlova Ves

# Príklady konkrétnych krokov zrealizovaných od prijatia Klimatického akčného plánu v roku 2020 do konca roku 2023

- **Híbková zelená obnova dvoch verejných budov** (ZŠ Alexandra Dubčeka a MŠ Kolískova 14)
- **Revitalizácia priestranstva Kaskády s výsadbou stromov a tvorbou vodozadržných opatrení**
- **Vybudovanie Komunitného vzdelávacieho centra pre klímu a biodiverzitu v ZŠ A. Dubčeka**
- **Budovanie vegetačných striech, zelených stien a vodozadržných opatrení** (vegetačná strecha na prístavbe miestneho úradu, zelené striešky na vchode ZŠ AD a CO krytoch v areáli Majerníkova 60-62, **revitalizácie verejných priestranstiev a parkové úpravy rešpektujúce zadržiavanie vody na území:** park Púpavova, park Kempelenova, pešia zóna Pribišova/Ľ.Fullu, školské námestie pred ZŠ A.Dubčeka, úprava svahu Veternicova, výsadba okrasných záhonov z trvaliek park Borská, revitalizácia priestranstva na Jamnického ulici, výsadba átria prechod z Kresánkovej ulice do parku Kaskády, premena spevnenej plochy na trvalkový záhon na Nám. sv. Františka. Vybudovanie **biodiverzitného eko-altánku na zachytávanie dažďovej vody** v areáli Majerníkova 60-62. Inštalácia **23 nadzemných nádrží** na zber dažďovej vody a **6 podzemných retenčných nádrží**)
- **Výsadba okrasnej zelene na zlepšenie kvality ovzdušia a mikroklimy** (závesné kvetináče na námestiach: Pribišova / Ľ. Fullu, námestie sv. Františka, okrasné kvetináče v Parku SNP. **Kvitnúce zelené cestné ostrovčeky:** na uliciach Hany Meličkovej, Nad Lúčkami, Karloveská, Nabělkova, Kuklovská/Sekulská. **Výsadba trvalkových záhonov:** pri Karloveskom centre kultúry - Hříbiková fontána, Kostol Sv. Michala a pri križovatke Majerníkova – Veternicová)



MITADAPT




# Príklady konkrétnych krokov zrealizovaných od prijatia Klimatického akčného plánu v roku 2020 do konca roku 2023

- **Výsadba stromov a krov** (od 2020 bolo MČ KV vysadených spolu **665 stromov a 1854 krov**. Ide o výsadby v lokalitách napríklad pozdĺž ulíc Lackova, Hlaváčikova, Pribišova, Jána Stanislava, Matejkova, Jamnického, Brodská, Borská zákruta, Púpavova popri komunikácii, Pustá, v rámci areálov materských škôl Kolískova, Ľudovíta Fullu, Ladislava Sáru a rodinného centra Klbko, nám.sv.Františka, v parku Kaskády, v parku Kútiky-Borská, pozdĺž komunikácie Tománkova, vo vnútrobloku Veternicová a v parku SNP)
- **Prírode blízka údržba zelene a podpora biodiverzity** (**Výsadba kvetinových lúk**: Námestie sv. Františka, Pernecká, Segnerova, park Tilgnerova popri Segnerovej, Námestie sv. Františka. **Vybrané plochy kosené v obmedzenom režime – 2xročne**: <https://mapy-karlovaves.hub.arcgis.com/apps/12b28d0eaeae4e398f43b65b40b9b4ea/explore>. **Budovanie úkrytov pre živočíchy** - hmyzie hotely, úkryty pre plazy, mŕtve drevo, ježkovníky, vtáčie búdky: športovorekreačný areál Majerníkova 60-62, areál MŠ Kolískova, areál Janotova, Hlaváčikova, Líščie údolie, Kuklovská, Karloveská Lodenica, ukážková hniezdna stena - Na Riviére, sídlo BROZ.)
- **Budovanie komunitných a školských záhrad** (**7 záhrad**: Vodárenská záhrada, Susedia sami sebe - Dlhé diely, Longitálka - Dlhé Diely, areál na Janotovej OZ Živé zrnko, komunitná bylinková školská záhradka v areáli Majerníkova 60-62, v priestore bývalého ihriska Adámiho, školská záhradka v areáli ZŠ Karloveská)
- **Ochladzovanie verejných priestranstiev v letných mesiacoch tienením** (Inštalácia **52 kusov exteriérových tieniacich plachiet**: 21 ks v areáloch materských škôl, 31 ks na verejných detských ihriskách a priestranstvách)



MITADAPT

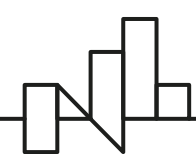



# Príklady konkrétnych krokov zrealizovaných od prijatia Klimatického akčného plánu v roku 2020 do konca roku 2023

- **Rozšírenie verejných bicyklov do ďalších častí Karlovej Vsi** (Slovnaft Bajk – 3 dokovacie stanice: Botanická, Molecova, Borská - <https://slovnaftbajk.sk/mapa-stanic>. **Rekola – parkingy: 20 miest v KV** - <https://www.rekola.sk/mapa>)
- **Riešenie cyklistickej dopravy na križovatke Karloveská – Molecova** (vyznačenie cyklistického pruhu na Molecovej obojstranne, od zastávky MHD Hany Meličkovej po križovatku Karloveská, Molecova - v spolupráci s Hl.mestom SR Bratislava)
- **Prevádzkovanie miest na kontajnery na zber elektroodpadu** (v priestoroch recepcie Miestneho úradu a Centrumu služieb občanom)
- **Zlepšenie úrovne triedenia odpadu** (zavedenie zberu kuchynského bioodpadu v Karlovej Vsi a opätovného využitia niektorého typu spotrebného tovaru - **otvorenie re-use centra KOLO na Jurigovom námestí**, ktoré má nielen environmentálny ale aj sociálny, edukatívny a komunitný rozmer).



MITADAPT



# Ďakujem za pozornosť

e-mail: [lenka.nemcova@karlovaves.sk](mailto:lenka.nemcova@karlovaves.sk)

web: <https://mitadapt.sk>

